

# **Balade de la soirée Réseau 10 :** **« FLUCTUAT NEC MERGITUR »**

## **Préambule**

Salut Pilote !

Voici le programme du voyage de découverte auquel nous, membre des marines impériales, républicaines ou autres, allons nous attaquer !

Elle est découpée en trois parties ;

- les participants à la balade et leur répartition dans des sous-groupes
- le trajet que nous accomplirons
- des remarques générales pour assurer le bon déroulement de la balade

## **Article 1 – Marins-participants**

### **1.1 – Nom des participants à la balade**

Dark Bane	Darkstryder	Kirtan Loor	Minos	Arkos
Faro	Justus	Lighters	Spectre	Curunir
Kennel Tar	Amiral Ace	Spectre14	Rieekan Aldaris	Mr Bug
Matrim	Harb	Denz Benxy	Barbarian	

**-> soit 19 participants**

### **1.2 - Groupes**

Comme pour les précédentes balades, nous devons prendre les transports en commun de la Commune de Paris. Nous couvrirons en effet une certaine distance pour aller visiter des endroits relativement éloignés les uns des autres.

C'est pourquoi le groupe des amateurs de balade sera scindé entre quatre sous-groupes, afin de faciliter les comptages, la transmission des informations et éviter de perdre quelqu'un dans le Métro ou le RER.

Un groupe est composé d'un accompagnateur et des membres participants à la balade.

Les membres de chaque groupe ne devront jamais perdre de vue leur accompagnateur : c'est lui qui les guidera dans le Métro, qui indiquera le nom de la station à laquelle nous descendrons etc.

Les accompagnateurs des groupes auront à leur tour pour mission de ne jamais perdre de vue l'accompagnateur principal : Matrim.

Vous trouverez ci-dessous la répartition des participants :

### Groupe 1 – Seine

- Accompagnateur et accompagnateur principal : **Matrim**
- Harb
- Denz Benxy
- Barbarian

### Groupe 2 – Loire

- Accompagnateur : **Kennel**
- Amiral Ace
- Spectre14
- Rieekan Aldaris
- Mr Bug

### Groupe 3 – Garonne

- Accompagnateur : **Bane**
- Darkstryder
- Kirtan Loor
- Minos
- Arkos

### Groupe 4 – Saône

- Accompagnateur : **Faro**
- Justus
- Spectre
- Curunir
- Lighters

### Récapitulatif des groupes

Groupe 1 - Seine	Groupe 2 - Loire	Groupe 3 - Garonne	Groupe 4 - Saône
<i>Matrim</i>	<i>Kennel</i>	<i>Bane</i>	<i>Faro</i>
Harb	Amiral Ace	Darkstryder	Justus
Barbarian	Spectre14	Kirtan Loor	Spectre
Denz Benxy	Rieekan Aldaris	Minos	Curunir
	Mr Bug	Arkos	Lighters

## **Article 2 - Programme – Plan de navigation**

La balade de la Soirée Réseau 10 aura pour thème principal la capitale et l'eau. Mettez vos bottes, prenez vos scaphandres !

Nous découvrons, au fil des lieux visités, à quel point l'eau a joué (et joue toujours) un rôle essentiel dans l'histoire de la capitale.



**La balade partira de la place de la Bastille  
(sur les marches de l'Opéra).**



Voici quelques indications pour rejoindre l'Opéra Bastille à partir des gares SNCF d'arrivée les plus importantes de Paris.

- **Gare Montparnasse –**

***Itinéraire 1 – par le Métro***

1. Emprunter la Ligne 4 en direction de Porte de Clignancourt
2. A la station Châtelet, changer pour prendre le Métro 1, en direction de Château de Vincennes
3. Descendre à la station Bastille
4. Rejoignez l'Opéra Bastille à pied (cf. plan de situation plus bas)

- **Gare de l'Est**

***Itinéraire 1 – par le Métro***

1. Emprunter la Ligne 5 en direction de Place d'Italie
2. Descendre à la station Bastille
3. Rejoignez l'Opéra Bastille à pied (cf. plan de situation plus bas)

- **Gare du Nord**

***Itinéraire 1 - par le Métro***

1. Emprunter la Ligne 5 en direction de Place d'Italie
2. Descendre à la station Bastille
3. Rejoignez l'Opéra Bastille à pied (cf. plan de situation plus bas)

- Gare de Lyon –

### ***Itinéraire 2 – par le Métro***

1. Emprunter la Ligne ①, en direction de Château de Vincenne
2. Descendre à la station Bastille
3. Rejoignez l'Opéra Bastille à pied (cf. plan de situation plus bas)

### **Plan de situation pour rejoindre l'Opéra Bastille**



Nous commencerons la balade en nous donnant rendez-vous devant l'Opéra Bastille : c'est à cet endroit que se tenait il y a deux siècles une fontaine monumentale pour le moins étrange en forme d'éléphant.

Le rendez-vous est à 15h30. La balade partira à 16 heures.

Nous irons alors explorer le port de l'Arsenal en contrebas de la place de la Bastille pour admirer les navires qui y sont stationnés.



**Pour cette balade, aucun arrêt  
dans les boutiques de comics  
et de goodies Star Wars n'est prévue.**



Nous remonterons sur la place de la Bastille pour observer une fontaine bien anodine et pourtant si évocatrice.

Puis, nous emprunterons le métro, pour nous rendre Place du Châtelet afin d'admirer la fontaine-monument qui y est érigée.

Nous rallierons à pied le Palais Royal et son jardin en étant passé auparavant dans la cour, dans laquelle est exposée une œuvre fameuse.

Nous irons faire une escale dans le square Louvois qui abrite une fontaine ornée de statues allégoriques à la gloire de fleuves français.

Nous terminerons notre découverte du centre de Paris avec une légère marche vers la Place Vendôme, l'Opéra Garnier (dont le lien avec l'eau est plus que surprenant) et la place de la Madeleine.

Grâce au métro, nous nous rendrons dans le Parc André-Citroën, sur les bords de Seine afin de nous restaurer grâce à un pique-nique durant lequel nous pourrions chanter des chansons de marins !



**Pour cette balade, nous n'avons pas prévu de dîner  
dans un restaurant.  
Il vous faudra préparer et emmener de quoi vous restaurer.**

























Si nous avons le temps, nous longerons le Seine pour aller admirer un spectacle peu commun (surprise !) puis nous rallierons la salle Atlanteam grâce à un trajet de transport en commun traversant Paris de part en part.

Vous trouverez ci-dessous les détails du trajet.




Vous pourrez avoir un aperçu des lieux que nous allons traverser en cliquant sur les liens qui figurent sous leur nom. Ces liens pointent sur le site "insecula.com".

Les plans de Métro et de RER sont disponibles sur le site Internet de la RATP (Régie des Transports Autonomes Parisiens) : <http://www.ratp.fr>

	<b>L'Opéra Bastille (rendez-vous à 15 heures 30) – départ à 16 heures</b> <a href="http://www.insecula.com/salle/MS01194.html">http://www.insecula.com/salle/MS01194.html</a> <a href="http://www.insecula.com/salle/photo_ME0000045638.html">http://www.insecula.com/salle/photo_ME0000045638.html</a>
	<b>Port de l'Arsenal</b> <a href="http://www.insecula.com/salle/panorama_MS00825.html">http://www.insecula.com/salle/panorama_MS00825.html</a>
	Déplacement autour de la place de la Bastille
	Une fontaine Wallace <a href="http://www.insecula.com/oeuvre/O0019512.html">http://www.insecula.com/oeuvre/O0019512.html</a>
	<b>Métro – Ligne 1 – trajet de 4 stations</b> ➤ station de départ : Bastille ➤ Saint-Paul ➤ Hôtel de Ville ➤ station de destination : Châtelet
	Place du Châtelet <a href="http://www.insecula.com/salle/MS01107.html">http://www.insecula.com/salle/MS01107.html</a>
	Déplacement à pied jusqu'au Palais Royal
	Le Palais Royal <a href="http://www.insecula.com/musee/M0043.html">http://www.insecula.com/musee/M0043.html</a> <a href="http://www.insecula.com/salle/MS00634.html">http://www.insecula.com/salle/MS00634.html</a>
	Déplacement à pied jusqu'au square Louvois
	Le Square Louvois <a href="http://www.insecula.com/salle/MS01323.html">http://www.insecula.com/salle/MS01323.html</a>
	Déplacement à pied jusqu'à la place Vendôme
	Place Vendôme <a href="http://www.insecula.com/salle/MS01725.html">http://www.insecula.com/salle/MS01725.html</a>
	Déplacement à pied jusqu'à l'Opéra Garnier
	L'Opéra Garnier <a href="http://www.insecula.com/musee/M0047.html">http://www.insecula.com/musee/M0047.html</a>
	Déplacement à pied jusqu'à la place de la Madeleine
	Place de la Madeleine <a href="http://www.insecula.com/salle/MS01187.html">http://www.insecula.com/salle/MS01187.html</a>
	<b>Métro – Ligne 8 – trajet de 3 stations</b> ➤ station de départ : Madeleine ➤ Concorde ➤ station de destination : Invalides
	<b>RER – Ligne C – trajet de 4 stations</b> ➤ station de départ : Invalides ➤ Champ de Mars – Tour Eiffel ➤ Javel ➤ station de destination : Boulevard Victor
	Parc André-Citroën <a href="http://www.insecula.com/salle/MS01870.html">http://www.insecula.com/salle/MS01870.html</a>

	Déplacement à pied vers une petite surprise...
	Surprise le long de la Seine
	<p>RER – Ligne C – trajet de 4 stations</p> <ul style="list-style-type: none"> <li>➡ station de départ : Boulevard Victor</li> <li>➡ Javel</li> <li>➡ Champ de Mars – Tour Eiffel</li> <li>➡ station de destination : Invalides</li> </ul>
	<p>Métro – Ligne 8 – trajet de 4 stations</p> <ul style="list-style-type: none"> <li>➡ station de départ : Invalides</li> <li>➡ Concorde</li> <li>➡ Madeleine</li> <li>➡ station de destination : Opéra</li> </ul>
	<p>RER – Ligne A – trajet de 4 stations</p> <ul style="list-style-type: none"> <li>➡ station de départ : Opéra - Auber</li> <li>➡ Châtelet</li> <li>➡ Gare de Lyon</li> <li>➡ station de destination : Nation</li> </ul>
	<p>Métro – Ligne 9 – trajet de 3 stations</p> <ul style="list-style-type: none"> <li>➡ station de départ : Nation</li> <li>➡ Buzenval</li> <li>➡ station de destination : Maraîchers</li> </ul>
	Déplacement à pied jusqu'à la salle Atlanteam
	<b>Salle Atlanteam – point de rendez-vous</b>

### Légende :

-  = Lieu
-  = Déplacement à pied
-  = Déplacement en transport en commun
- ➡ = station / gare empruntée

## **Article 3 – Annexes**

### **Les déplacements à pied**

Durant la balade, nous marcherons d'un pas assez tranquille (temps de marche estimé à moins d'une heure et demie).

### **Les déplacements en métro**

L'organisation par groupe a déjà été évoquée.

Dans le métro, il vous faudra faire très attention aux pickpockets. Ceux-ci agissent rapidement... Toutefois, ils préfèrent généralement s'en prendre aux touristes perdus et esseulés.

Même si nous ne courrons que peu de risques, je vous demande de demeurer vigilant. Ce serait idiot de se faire pourrir la soirée pour une bêtise pareille.

Afin de couvrir un maximum de distance, nous prendrons trois fois le métro dans la journée. Cela correspond donc à trois billets de Métro.

Les billets de Métro coûtent nettement moins chers lorsqu'ils sont achetés par 10 (cf. le site internet de la RATP : <http://www.ratp.fr>).

## **Conclusion**

Cette balade va nous permettre de visiter de hauts lieux historiques, imposants et agréables au regard.

**Au début de la balade, Matrim demandera à ceux qui sont le plus intéressés par l'Histoire de se faire connaître. Il leur donnera des explications plus précises sur chaque lieu visité tout au long de la balade.**

Le choix des lieux à visiter, les itinéraires empruntés ont fait l'objet d'une longue réflexion et d'une expérimentation poussée pour allier le respect des contraintes horaires et le plaisir de se promener. Néanmoins, si vous avez une remarque, un lieu que vous souhaitez particulièrement voir : faites-le moi savoir rapidement. J'étudierai les possibilités de détour ou carrément, des changements d'itinéraire.